




МАГНИТНАЯ СТРЕЛКА - 2018



4-й этап «Томина» Спринт

Дата и место проведения: 04 ноября 2018г., карта «Томина» (г. Гродно)
(Заявка до 02.11.18, до 20:00)

Участники: принять участие в соревнованиях приглашаются все желающие, не зависимо от пола, возраста и спортивной квалификации. При регистрации на арене необходимо предоставить *медицинскую справку* о состоянии здоровья, заверенную врачом.

Группы: МЖ 12, МЖ 14, МЖ 16, МЖ21Е, МЖ 21S, МЖ 40.

Описание дистанций:

А - Сложная дистанция как физически, так и технически. Рекомендуется для взрослых постоянно занимающихся ориентированием

В - Дистанция легче и в физическом, и в техническом плане. Рекомендуется для взрослых-новичков, старшего поколения, детей-подростков

С - Легкая дистанция для тренирующихся детей

Н - Простая дистанция с привязкой к линейным ориентирам (возможно пройти по дорожкам). Рекомендуется для детей новичков и всех кто участвует в ориентировании впервые

Виды дистанций:

Группа	Дистанция	Длина дистанции по прямой	Количество КП
М21Е, Ж21Е ; М40	А - трудная	2,8 км	16
М21S, Ж21S; Ж40; М16	В - средняя	2,30 км	11
Ж16; М14, Ж14	С - легкая	1,80 км	9
М12, Ж12	Н - дети-новички	1,45 км	8

Карта: масштаб: 1: 5 000; сечение 2,5 м. Карта не герметизирована, просим участников позаботиться самостоятельно о герметизации карты, полученной на старте.

Контрольное время: 45 минут.

Старт: Время старта с 11:00 до 12:00 по готовности участника. Чип получить у организаторов перед стартом.


Расстояние между стартом и финишем - 100 м, от старта до пункта К (точка начала ориентирования) - 50 м.

Финиш: в финишном коридоре участник отмечается чипом в финишной базе, а затем следует по маркировке к месту считывания чипа. Просьба тренерам предупредить детей, чтобы не забывали после финиша *пройти считывание чипа*.

Местность: Городская застройка - 60 %, лесопарковая зона среднепересеченная - 40%, мелкие формы рельефа. Лес различной видимости и проходимости, местами встречаются завалы. Грунт твердый. Сеть троп хорошо развита. Местами тропы засыпаны листвой. Встречаются микрообъекты, тропинки, не внесенные в карту.

Опасные участки: проезжая часть внутривортовой территории, детские площадки с качелями и турниками, строительные работы, бытовой мусор.

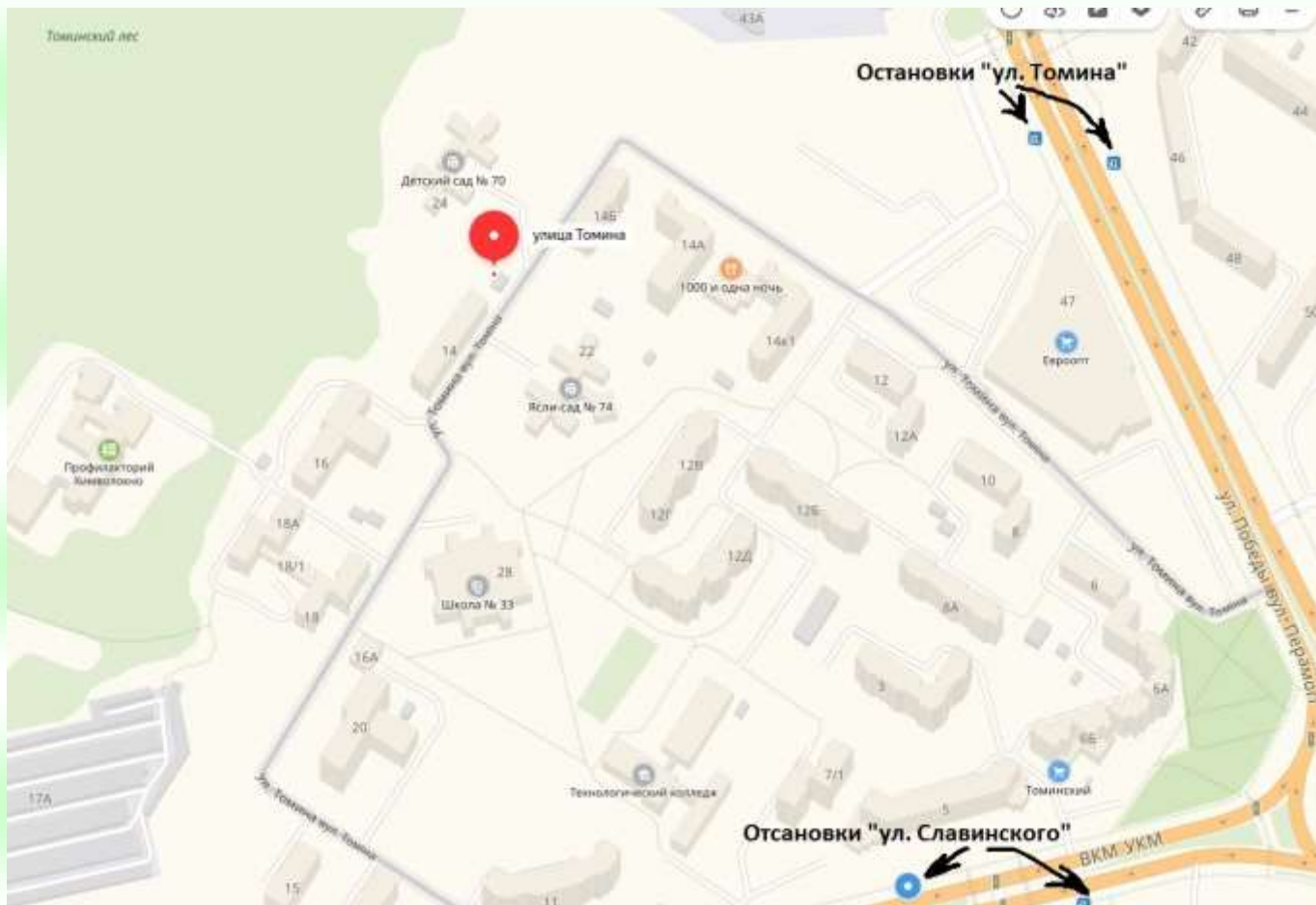
Форма одежды: Рекомендуется закрытая форма одежды, обувь без металлических шипов.



Координаты арены соревнований: 53.650968, 23.826822

Местоположение арены соревнований (картинка кликабельна):

Возможно доехать городским транспортом до остановок «ул. Томина» либо «ул. Славинского».



Контакт организатора: Лукойко Виктор – тел.: 8(029) 782 83 64

Сайт: www.kronan.by. E-mail: kronan@tut.by
Анна Орочко (заявки) - 8(029)827-65-10